

Moor und Feld (Route 3)

Erlebnis	★★★★★★	Länge	9,6 km	Schwierigkeit	mittel
Landschaft	★★★★★★	Höhe	▲ 102 m	Kondition	★★★☆☆
			▼ 102 m	Technik	★★☆☆☆
		Dauer	3:30 h		

Empfohlene Jahreszeiten J F M A M J J A S O N D

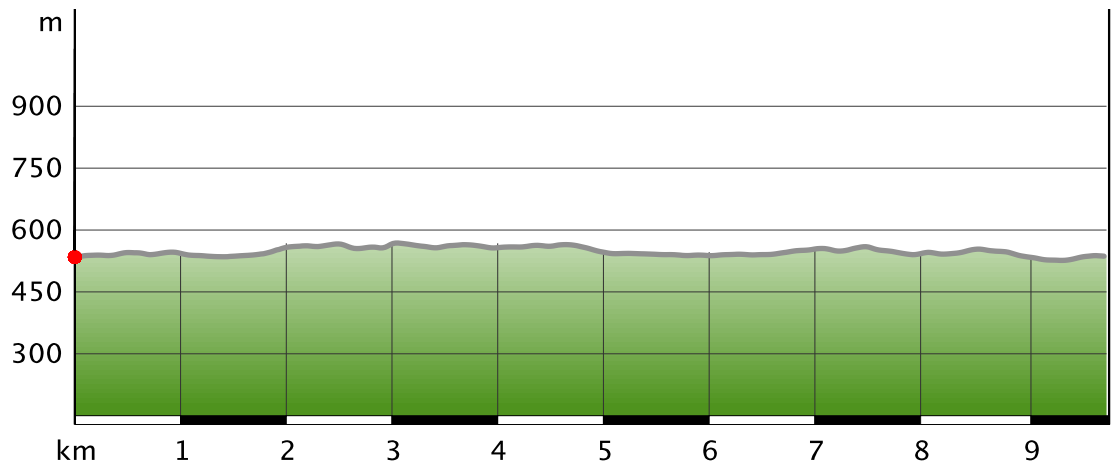


???:copyright:default???

Moor und Feld (Route 3)

Wegeart

— Länge 9.6 km



Beschreibung

Kurzbeschreibung

Auf Wanderungen im Naturpark Hochmoor Schrems kann man so richtig abschalten und Natur pur genießen. Neben zahlreichen Tümpeln und Teichen ist die Flora und Fauna der Moorlandschaft besonders eindrucksvoll. Abkühlung verspricht das direkt angrenzende Moorbad Schrems (Eintritt frei), kulinarische Erlebnisse versprechen die zahlreichen Gasthäuser in Schrems.

Beschreibung

Sehenswertes entlang der Strecke: **Himmelsleiter** – die 20 m hohe Aussichtswarte verspricht einen tollen Ausblick über die wunderschöne Moorlandschaft. Der **Prügelsteg** führt den Besucher auf Holzpfosten ein Stück ins Moor, hier kann man die faszinierende Pflanzen- und Tierwelt ganz besonders gut entdecken. Mit dem Moor auf Tuchfühlung gehen kann man im **Moortretbecken** – soll wahre Wunder bei müden Füßen bewirken...

Start der Tour

Parkplatz UnterWasserReich

Wegbeschreibung

Bei dieser Rundwanderung ist schon etwas Ausdauer gefragt, aber die lohnt sich: Ausgangspunkt ist auch hier der Parkplatz des UnterWasserReichs. Von dort schlängelt sich der Weg über das Hochmoor bis nach Langschwarza. Es geht weiter über Neuhöf nach Ehrenhöbarten, den aufgelassenen Steinbruch Brombühel und zurück zum Ausgangspunkt.

Tipp des Autors

Besuch im UnterWasserReich Schrems – www.unterwasserreich.at

Ausrüstung

Festes Schuhwerk

Karte/Karten

Stadtplan Schrems (Stadtgemeinde Schrems, Gasthäuser und Ausflugsziele Schrems), Tut Gut-Wanderbroschüre (Tut Gut Niederösterreich, UnterWasserReich), Wanderplan (UnterWasserReich Schrems)

Anfahrt

Von Wien: A22 bis Stockerau Nord, B4 bis Horn, B 2 (Richtung Gmünd) bis Schrems

Von St. Pölten: S 33 bis Krems

Von Krems: B37 bis Zwettl, B36 bis Vitis, B 2 bis Schrems

Von Linz: A 7, B 310 bis Freistadt, B 38 bis Karlstift, B 41 bis Schrems

Von Ceske Budejovice: auf der E49/E55 über Trebon, Suchdol, Neunagelberg, bis Schrems

Parken

Parkplatz des UnterWasserReichs

Öffentliche Verkehrsmittel

von Wien: Franz Josefs-Bahn bis Gmünd, weiter mit ÖBB Postbus bis Schrems Busbahnhof, ca. 15 min zu

Moor und Feld (Route 3)

Fuß bis zum UnterWasserReich / von St. Pölten: REX Richtung Krems/Donau, weiter mit ÖBB Postbus bis Schrems Busbahnhof, ca. 15 min zu Fuß bis zum UnterWasserReich



Weitere Infos und Links

Naturpark-Wanderweg www.naturparke-noe.at,
Stadtgemeinde Schrems www.schrems.at

Ende der Tour

Parkplatz UnterWasserReich

Eigenschaften

	aussichtsreich		faunistische Highlights
	Rundtour		Einkehrmöglichkeit
	kulturell / historisch		botanische Highlights

Autor und Quelle

Autor	Waldviertel Tourismus
erstellt	03.06.2015
geändert	26.02.2018
Quelle	Waldviertel Tourismus