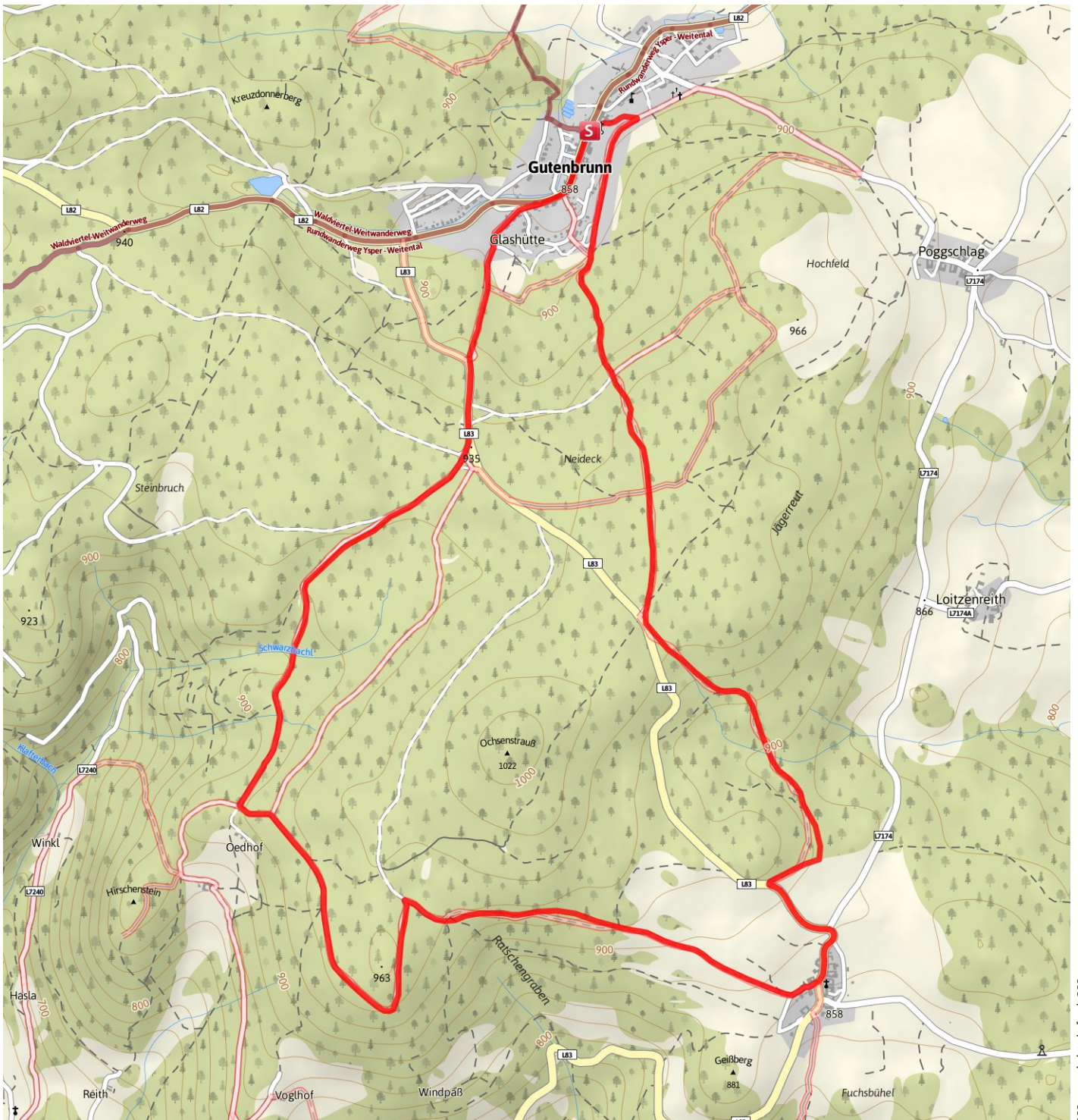


Panoramaweg - Gutenbrunn

Erlebnis	★★★★★	Länge	10,6 km	Schwierigkeit	mittel
Landschaft	★★★★★	Höhe	▲ 295 m	Kondition	★★★★★
			▼ 294 m	Technik	★★★★★
		Dauer	3:30 h		

Empfohlene Jahreszeiten J F M A M J J A S O N D

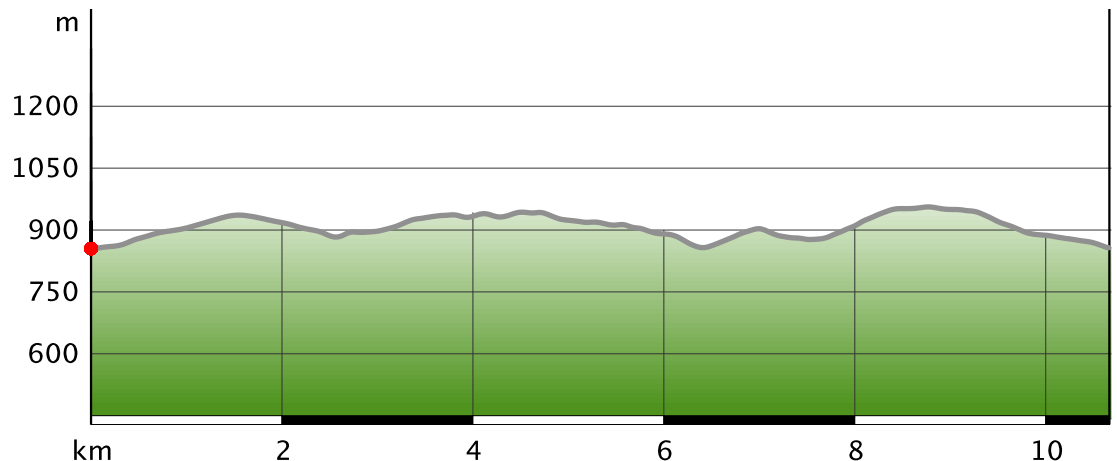


???:copyright.default???

Panoramaweg - Gutenbrunn

Wegeart

— Länge 10.6 km



Beschreibung

Kurzbeschreibung

Der Hirschenstein im Weinsberger Wald gehört zu den schönsten Aussichtspunkten in der Wanderregion Südliches Waldviertel. Ein ausgedehnter Spaziergang, der Sie zu einem richtigen Gipfelkreuz inklusive wunderbarer Fernsicht führt.

Beschreibung

Die Wanderung zum Hirschenstein ist ein Leckerbissen der Wanderregion Südliches Waldviertel. Bei klaren Wetterverhältnissen reicht der Blick bis zu den Gesäusebergen, den Haller Mauern und dem Phyrgas – Voralpen. Eine der Startmöglichkeiten zu diesem Aussichtspunkt beginnt in Gutenbrunn im Weinsberger Wald. Die zweite und anspruchsvollere Möglichkeit, den 884 Meter hohen Hirschenstein zu begehen, beginnt in Laimbach am Ostrong.

Start der Tour

Gutenbrunn, Kirchenplatz

Wegbeschreibung

Vom Kirchenplatz führt ein kurzer, steiler Anstieg bis zur Birkenallee. Nach ca. 500 m erreicht man das Wildgehege. Weiter 2 km sanfter Anstieg bis zum höchsten Punkt der Runde (958 m). Nach 3,6 km kommst man zum ersten Aussichtspunkt (herrlicher Blick zum Schneeberg und Ötscher). Weiter geht man in die Ortschaft Ulrichschlag, wo das Gasthaus

Ballwein eine Einkehrmöglichkeit bietet (909 m). Jetzt führt der Weg zum schönsten Teil der Wanderung: Beim Anstieg zur Ulrichschläger Höhe gibt es eine wunderschöne Aussicht in das Yspertal und im Hintergrund St. Oswald, das Gesäuse und die Haller Mauern. Weiter geht man durch Waldwege zur Kreuzung Ödbauer nach ca. 8 km. Hier gibt es die Möglichkeit, den 1 km entfernten Hirschenstein (884 m) mit seiner wunderschönen Aussicht zu besuchen oder gleich den Heimweg nach Gutenbrunn anzutreten.

Anfahrt

A1 - Westautobahn; Abfahrt Ybbs/Donau - B36 Richtung Zwettl bis Laimbach - Gutenbrunn

Parken

Marktplatz Gutenbrunn

Weitere Infos und Links

TVB Ysper-Weitental

3683 Yspertal, Hauptstraße 9

(T) +43 7415 6767-25

(E) info.yw@waldviertel.at

Waldviertel Tourismus

3910 Zwettl, Sparkassenplatz 1/2/2

(T) +43 2822 54109

(E) info@waldviertel.at

(I) www.waldviertel.at


Ende der Tour

Hirschenstein, Rundwanderung

Eigenschaften

aussichtsreich

Panoramaweg - Gutenbrunn


 Einkehrmöglichkeit

Interessante Punkte

Langlaufgasthof Marschall Stuben

Gutenbrunn 20


3665 Gutenbrunn

 +43 2874 6294

Gradieranlage Gutenbrunn

Gutenbrunn 25

3665 Gutenbrunn

 +43 2874 6242

Autor und Quelle

Autor Waldviertel Tourismus
erstellt 16.04.2009
geändert 16.10.2018
Quelle Waldviertel Tourismus



Bilder



Autor Unbekannt
Quelle Waldviertel Tourismus