

### Kronhobel - Runde mit Hörlitzauermühle

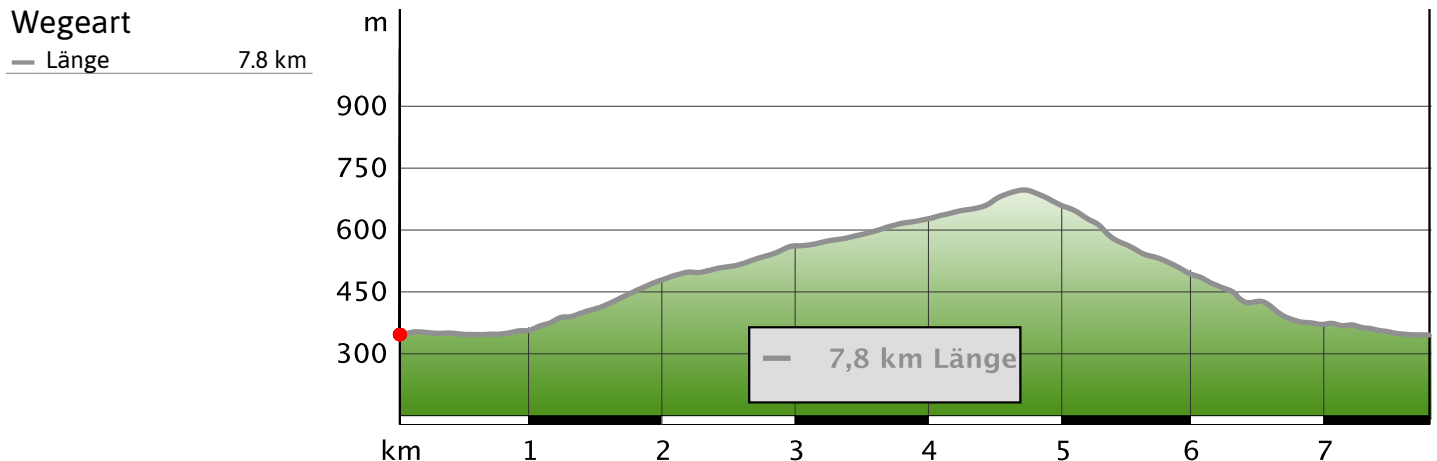
<b>Erlebnis</b>	★★★★★	<b>Länge</b>	7,8 km	<b>Schwierigkeit</b>	<b>mittel</b>
<b>Landschaft</b>	★★★★★	<b>Höhe</b>	▲ 362 m	<b>Kondition</b>	★★★★★
			▼ 363 m	<b>Technik</b>	★★★★★
		<b>Dauer</b>	2:10 h		

<b>Empfohlene Jahreszeiten</b>	J	F	M	A	M	J	J	A	S	O	N	D
--------------------------------	---	---	---	---	---	---	---	---	---	---	---	---



???:copyright.default???

## Kronhobel - Runde mit Hörlitzauermühle



### Beschreibung

#### Kurzbeschreibung

Der Weg über den Kronhobel bietet herrliche Ausblicke über das Alpenvorland und das Waldviertel bis an die tschechische Grenze. Die Hörlitzauermühle steht an einem malerischen Bächlein und lässt den besucher vergangene Zeiten erahnen.

#### Beschreibung

Auf dieser Strecke kann man immer wieder die herrlichen Ausblicke über Waidhofen an der Ybbs und das Alpenvorland genießen. Am Rücken angekommen, sollte man den Blick auf den Sonntagberg und ins Waldviertel nicht außer Acht lassen. Bei herrlichen Wetterbedingungen sieht man sogar bis an die tschechische Grenze. Auf dem halben Weg sollte man sich Zeit nehmen und die Hörlitzauermühle besuchen.

#### Start der Tour

Waidhofen

#### Wegbeschreibung

Von Waidhofen an der Ybbs geht man Richtung Untere Zellerbrücke. Nach Überquerung der Brücke hält man sich am rechten Ybbsufer Richtung Raifberg bis zur Abzweigung Rehau-Richtung Windhag. Auf dieser Strecke kann man immer wieder die herrlichen Ausblicke über Waidhofen an der Ybbs und das Alpenvorland genießen. Am Rücken angekommen geht es mit leichter Steigung

nach Windhag, wo sich ein ländlichgemütliches Wirtshaus für eine verdiente Rast anbietet. Ausgeruht und voll Elan geht man ein Stückchen zurück, über Wald- und Wiesenwege erreicht man wieder Waidhofen an der Ybbs. Auf halbem Weg sollte man sich noch die Zeit nehmen und die Hörlitzauermühle besuchen.

#### Karte/Karten

Lust aufs Wandern Wanderkarte Ost und West mit detailliertem Tourenführer 11€ Kartenbestellung: Mostviertel Tourismus, Töpperschloß Neubruck, Neubruck 2/10, 3283 Scheibbs, T +43/7482/204 44, [info@mostviertel.at](mailto:info@mostviertel.at), [www.mostviertel.at/prospekte](http://www.mostviertel.at/prospekte)

#### Anfahrt

A1 Abfahrt Amstetten West - Bundesstraße B121 bis Waidhofen/Ybbs - Zentrum und Parkleitsystem Waidhofen




#### Parken

Waidhofen Parkplätze im Zentrum

#### Weitere Infos und Links

Tourismusbüro Waidhofen  
3340 Waidhofen/Ybbs, Schlossweg 2  
Tel. 7442/511 255  
[tourismus@waidhofen.at](mailto:tourismus@waidhofen.at)  
[www.waidhofen.at](http://www.waidhofen.at)

#### Eigenschaften

-  Einkehrmöglichkeit
-  Rundtour
-  familienfreundlich

## Kronhobel - Runde mit Hörlitzauermühle

### Autor und Quelle

---

<b>Autor</b>	Mostviertel Tourismus GmbH
<b>erstellt</b>	17.02.2009
<b>geändert</b>	23.05.2018
<b>Quelle</b>	Mostviertel Tourismus GmbH