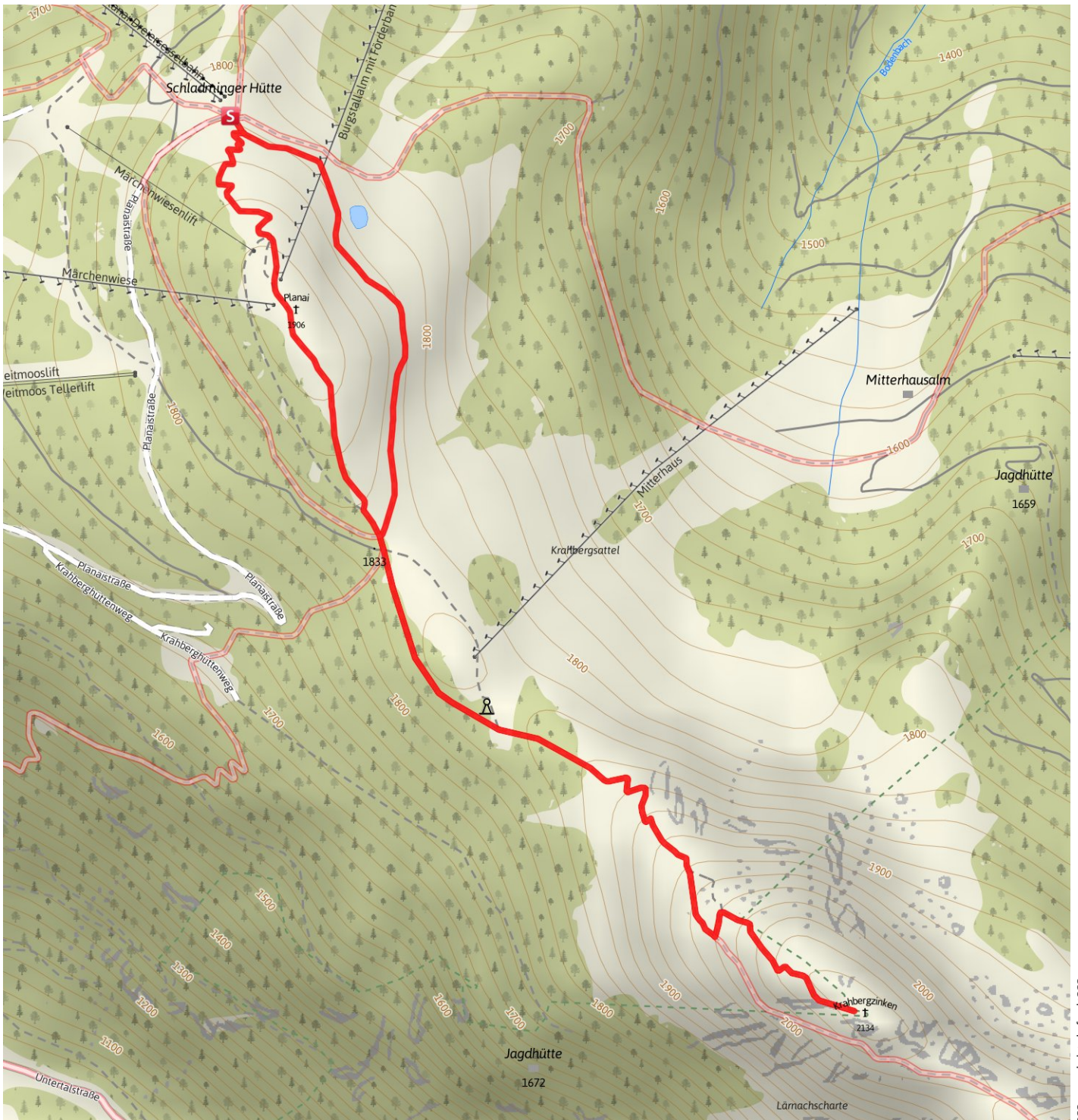


Auf den Krahhbergzinken

Erlebnis	☆☆☆☆☆	Länge	5,5 km	Schwierigkeit	mittel
Landschaft	☆☆☆☆☆	Höhe	▲ 331 m	Kondition	☆☆☆☆☆
			▼ 331 m	Technik	☆☆☆☆☆
		Dauer	2:45 h		

Empfohlene Jahreszeiten J F M A M J J A S O N D

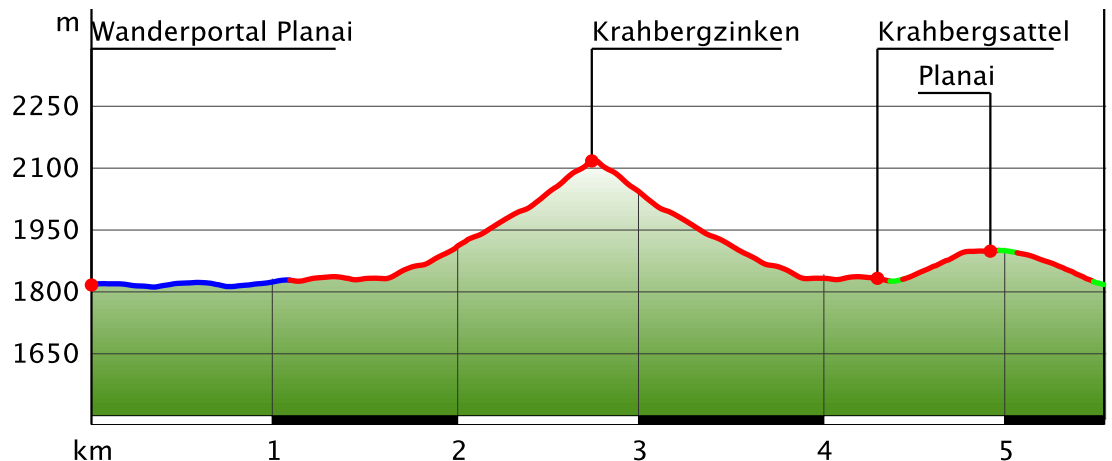


???:copyright.default???

Auf den Krahbergzinken

Wegeart

— Schotterweg	1.1 km
— Weg	0.2 km
— Pfad	4.2 km



Beschreibung

Kurzbeschreibung

Diese Gipfelwanderung bietet sich sehr gut als kurze Nachmittagswanderung an. Schwindelfreiheit und Trittsicherheit ist am Gipfel jedoch erforderlich. Die Aussicht vom Krahbergzinken lohnt sich.

Beschreibung

Diese Gipfelwanderung bietet sich sehr gut als kurze Halbtagswanderung an. Schwindelfreiheit und Trittsicherheit ist am Gipfel jedoch erforderlich. Die Aussicht vom Krahbergzinken ist unvergesslich. Auf dem Rückweg bietet sich eine Variante über den Planai-Gipfel an.

Infrastruktur:

Planai Seilbahn, Hopsiland Planai, Abenteuerpark Planai

Einkehrmöglichkeiten:

Schladmingerhütte, Planaihof, Schafalm

Erlebnispunkte:

Ort der Besinnung, Gipfelkreuz am Krahbergzinken

Start der Tour

Wanderportal Bergstation Planai

Wegbeschreibung

Auf dem **Planai Panoramarundweg** geht's bis zum Wegkreuz am **Krahbergsattel**. Von dort hinter der

Bergstation der Mitterhaus-Bahn durch den Wald und dann in steilen Serpentin bis zum großen Steinmandl. Hier verlässt man den Schladminger Höhenweg, der rechts zur Preintalerhütte abzweigt - der Anstieg zum Krahbergzinken führt geradeaus über die Steigspuren zum Gipfel. Der Übergang vom Vorgipfel zum Gipfelkreuz verlangt Vorsicht - ist aber gut gesichert. Der beeindruckende Rundblick und der weite Blick ins Untertal sind atemberaubend.

Ausrüstung

Ein guter Rucksack ist hilfreich und bei Routen im alpinen Gelände gehören Haube, Handschuhe, eine gute Jacke und Hose zur Grundausstattung. Gute, wasserfeste Schuhe, Sonnenbrille, Sonnenschutz und ausreichend Getränke sind wesentlich. Taschenlampe, Kartenmaterial, Messer und eine kleine Erste Hilfe Box gehören ebenfalls dazu.

Sicherheitshinweise

Die Querung vom Vorgipfel zum Hauptgipfel führt über eine schräge Felsplatte - hier ist besondere Vorsicht geboten!

Wetterumstürze, rascher Temperaturabfall, Gewitter, Wind, Nebel und Schneefelder sind objektive Gefahren und erfordern das richtige Verhalten unterwegs. Hüttenwirte sind erfahrene Bergkenner, sie können gute Tipps zum Wetter und zum Wegverlauf geben. Mangelnde Ausrüstung, Selbstüberschätzung, Leichtsinn, schlechte Kondition und eine falsche Einschätzung können zu

Auf den Krahbergzinken

kritischen Situationen führen. Bei Gewitter: Gipfel, Kammlagen und Seilsicherungen unbedingt meiden.

GPS-Daten und Orientierungshilfen

Verfügbare GPS-Daten sind – wie auch Wanderkarten – nur eine Orientierungshilfe, da diese nie ein genaues Abbild oder den Detailreichtum eines Weges in der Wirklichkeit darstellen können. Gerade bei Gefahrenstellen muss deshalb am Ende immer anhand der Gegebenheiten vor Ort entschieden werden, ob und wie der weitere Wegverlauf aussieht.

Im Notfall bitte folgende Notrufe wählen:

- 140 - für alpine Notfälle - österreichweit
- 112 - Euro Notruf GSM Notrufservice

Literatur

Wanderführer Schladming-Dachstein von Herbert Raffalt, erhältlich im Tourismusverband Schladming.

Karte/Karten

Wanderkarte Schladming, 1:25.000, erhältlich im Tourismusverband Schladming. Wanderkarte Schladming-Dachstein, 1:50.000, erhältlich im Tourismusverband Schladming.

Anfahrt

Mit der Planaiseilbahn geht es auf die Planai. Es ist auch eine Auffahrt mit dem PKW über die mautpflichtige Planaistraße möglich.

Parken

Parkplätze im WM-Park Planai an der Talstation der Planai Seilbahn.

Öffentliche Verkehrsmittel

Innerhalb Schladmings verkehrt der Citybus. Aus Rohrmoos mit den Linien der Planai-Hochwurzen-Bahnen zum Planet Planai, aus Ramsau mit den Ramsauer Verkehrsbetrieben.

- Citybus und Busse Rohrmoos – www.planaiibus.at
- Busse Ramsau www.rvb.at

Danach mit der Planai Seilbahn auf die Planai.

- Betriebszeiten der Seilbahn: www.planai.at

Weitere Infos und Links

Tourismusinformation: www.schladming.com

Infos über Busverbindungen:

www.planaiibus.at, www.rvb.at, www.postbus.at

Infos zu Gondelbetriebszeiten: www.planai.at

Ende der Tour

Wanderportal Bergstation Planai

Eigenschaften

aussichtsreich
Streckentour




Gipfel-Tour
Einkehrmöglichkeit

Bergbahnauf/-
abstieg


Interessante Punkte

Schladminger Hütte


Planaistraße
8971 Rohrmoos-Untertal
 +43 3687 22639




Bikepark Planai

Coburgstraße 52
8970 Schladming
 +43 3687 22042-140

Wanderportal Planai

Planaistraße 33
8971 Rohrmoos-Untertal
 +43 3687 22777-22

Schafalm

Planaistraße 104
8971 Rohrmoos-Untertal
 +43 3687 24600

Ort der Besinnung

8967 Haus im Ennstal
Krahbergsattel

8971 Rohrmoos-Untertal
Krahbergzinken

8971 Schladming-Untertal

Auf den Krahbergzinken


Planai

8971 Rohrmoos-Untertal

Planaihof

Planaistraße 54

8971 Rohrmoos-Untertal

 +43 3687 22152

Autor und Quelle

Autor	Gerhard Pilz
erstellt	01.02.2010
geändert	18.09.2018
Quelle	Tourismusverband Schladming