


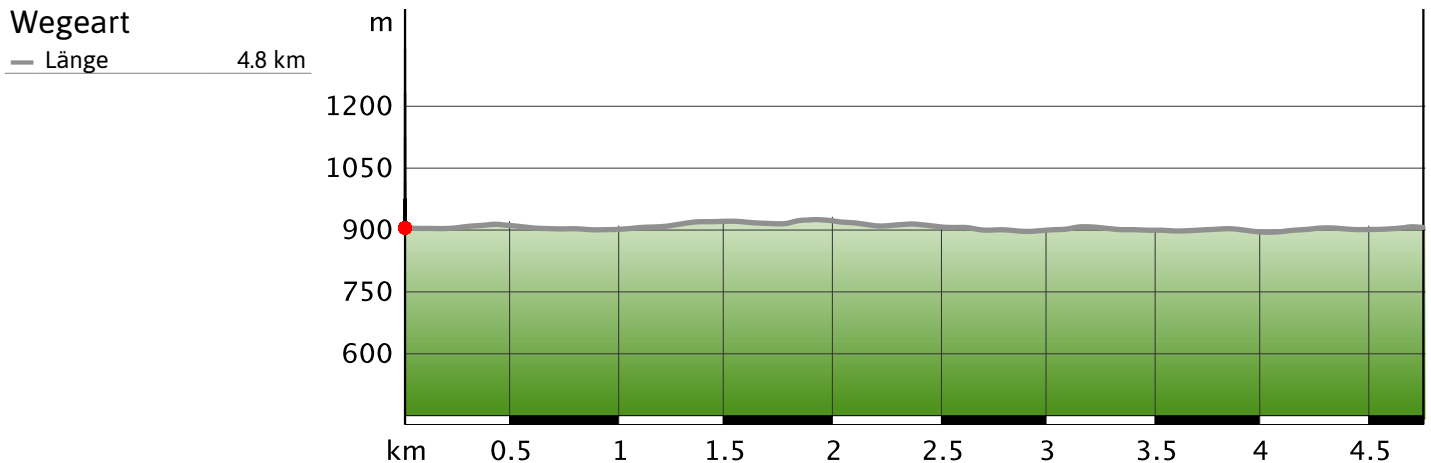
## Langlaufen auf den Nordwaldloipen Karlstift/Bad Großpertholz - Wiesenloipe



<b>Erlebnis</b>	★ ★ ★ ★ ★ ☆	<b>Länge</b>	4,8 km	<b>Schwierigkeit</b>	<b>mittel</b>
<b>Landschaft</b>	★ ★ ★ ★ ★ ★	<b>Höhe</b>	▲ 34 m	<b>Kondition</b>	★ ★ ★ ☆ ☆ ☆
			▼ 34 m	<b>Technik</b>	★ ★ ★ ☆ ☆ ☆
		<b>Dauer</b>	1:12 h		

Empfohlene Jahreszeiten J F M A M J J A S O N D

## Langlaufen auf den Nordwaldloipen Karlstift/Bad Großpertholz - Wiesenloipe



### Beschreibung

#### Kurzbeschreibung

Zwischen den Ortschaften Karlstift und Liebenau befindet sich das berühmte Hochmoor "Große Heide" wo die Langläufer ein Netz von abwechslungsreichen Loipen vorfinden. Fast überall gibt es eine Doppelspur sowie eine Skatingbahn.

#### Beschreibung

Das Langlaufen zählt zu den gesunden Bewegungen, da es für die Gelenke schonungsvolle Bewegungsabläufe sind. Ob Genusslangläufer oder Hobbysportler, hier ist für jeden das geeignete dabei. Start und Ziel befinden sich beim Sportplatz, wo Sie auch Ihr Auto parken können. Weitere Einstiegstellen beim Gasthaus Zeller und den Aichelbergliften, wo auch Parkplätze vorhanden sind. Für Anfänger ist die leichte Wiesenloipe (2 km) als Einstiegsloipe bestens geeignet - diese ist doppelt Klassisch (P) als auch für Skater (S) präpariert. Wer tagsüber zu wenig Zeit hat kann diese auch am Abend als Flutlichtloipe bis 22 Uhr nutzen. Auch die Teichloipe (7 km / P+S) und die Triftloipe (8 km / P) laden rund um den Stierhüblteich zum Innehalten und Natur genießen ein. Weiters erschließt sich das Hochplateau mit den Verbindungsloipen nach Siebenhöf (9 km) und Liebenau (12 km). Hier kommen die Nordiccruiser als auch die sportlichen Amateure auf Ihre Rechnung, da diese Loipen mit den anderen Loipengebieten der Aktivwelt Freiwald verbunden sind.

#### Start der Tour

Parkplatz bei Sportanlage Karlstift

#### Wegbeschreibung

Von Gmünd kommend auf der B41 über Weitra - Bad Großpertholz - Karlstift

Von Zwettl kommend auf der B38 über Groß Gerungs - Langschlag - Karlstift

Von Linz kommend auf der B38 über Freistadt - Sandl - Karlstift

#### Sicherheitshinweise

1. Tagesloipegebühr € 3,- (Kinder bis 15 Jahre frei)!
2. Die Benützung aller Sportanlagen erfolgt auf eigene Gefahr!
3. Die Loipen sind ausnahmslos nur mit Langlaufski zu befahren!
4. Nicht gestattet sind: Sportgeräte zum Nachziehen (z.B. Schlitten und Plastikbobs) und Personenbeförderungsgeräte jeder Art.
5. Hundeverbot auf allen Loipen der AktivWelt Freiwald!
6. Den Anweisungen des Loipenpersonals ist Folge zu leisten!
7. Das Betreten der Loipen durch Fußgänger oder mit Schneeschuhen ist nicht erlaubt.
8. Als Langläufer beachten Sie bitte den Einbruch der Dunkelheit - besonders bei Nebel und dichtem Schneefall! Suchaktionen sind mit Kosten verbunden! Es erfolgt keine Endkontrolle am Abend.
9. Bei Schneefall oder starkem Sturm wird die Loipe nicht gespurt.

## Langlaufen auf den Nordwaldloipen Karlstift/Bad Großpertholz - Wiesenloipe

10. Besondere Vorsicht ist bei allen Abfahrten, Weg- und Straßenüberquerungen geboten.

### Karte/Karten

Karten der Aktivwelt Freiwald erhältlich an den Gemeindeämtern der Mitgliedsgemeinden.

### Anfahrt

über B38 und B41

### Parken

Parkplatz bei der Einstiegsstelle am Sportplatz, bei Gasthaus Zeiler oder Parkplatz bei den Aichelbergliften

### Öffentliche Verkehrsmittel

Autobus

### Weitere Infos und Links

[www.aktivwelt.eu](http://www.aktivwelt.eu)

### Ende der Tour

Parkplatz bei Sportanlage Karlstift

### Eigenschaften



Rundtour



Einkehrmöglichkeit



familienfreundlich


### Autor und Quelle

**Autor** Waldviertel Tourismus

**erstellt** 24.02.2015

**geändert** 06.12.2017

**Quelle** Waldviertel Tourismus



Nordwald-Loipen Karlstift  
Autor Unbekannt  
Quelle Klaus Tannhäuser

### Bilder