

Rundwanderweg Kapelln

Erlebnis	☆☆☆☆☆	Länge	21,8 km	Schwierigkeit	leicht
Landschaft	☆☆☆☆☆	Höhe	▲ 315 m	Kondition	☆☆☆☆☆
			▼ 315 m	Technik	☆☆☆☆☆
		Dauer	6:00 h		

Empfohlene Jahreszeiten J F M A M J J A S O N D

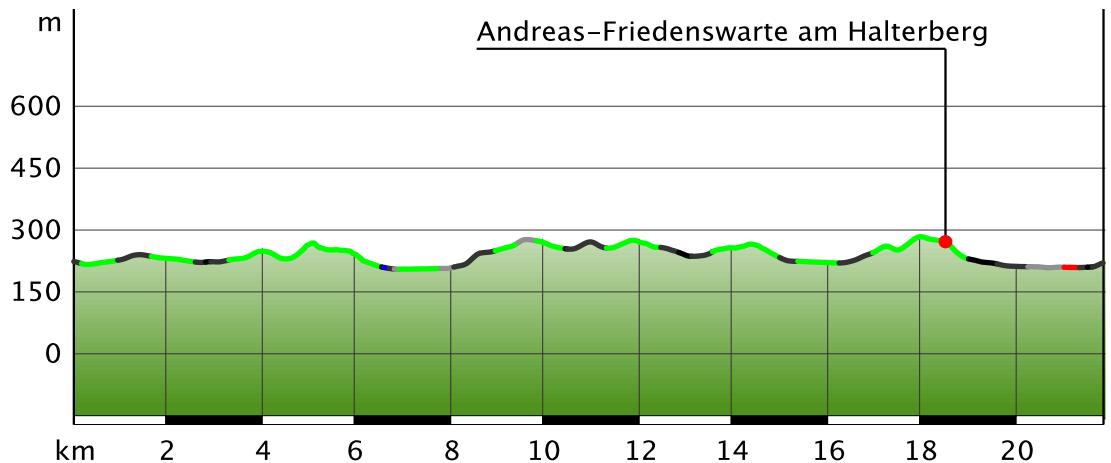


???:copyright.default???

Rundwanderweg Kapelln

Wegeart

— Asphalt	6.3 km
— Schotterweg	0.1 km
— Weg	12.4 km
— Pfad	0.3 km
— Unbekannt	0.1 km
— Straße	1.2 km



Beschreibung

Kurzbeschreibung

Der Rundwanderweg führt durch fast alle Katastralen der Gemeinde Kapelln und wird auch als permanenter Wanderweg in der IVV-Wertung geführt.

Beschreibung

Diese Wanderung führt uns rund um die Gemeinde Kapelln. Entlang des Petronillabaches gelangen wir nach Etzersdorf und weiter nach Killing. In Katzenberg besuchen wir die älteste Kirche des Pfarrgebietes und wandern dann bergauf bis zum Hausberg weiter. Des weiteren kommen wir am Schloss Thalheim, dem sogenannten "Stierschweif" und der "Andreas Friedenswarte" vorbei.

Start der Tour

Kirchenplatz

Wegbeschreibung

Vom Startplatz bei der Pfarrkirche führt der Weg entlang des Petronillabaches nach Etzersdorf, überqueren die Landesstraße Richtung Gutenbrunner Wald. Hier kreuzt der Rundwanderweg auch den Jakobsweg. Richtung Osten geht es weiter nach Killing. Der Perschling flussaufwärts bis Katzenberg, wo Sie die älteste Kirche im Pfarrgebiet finden. Hier überqueren Sie die Bundesstraße und folgen einem asphaltiertem Feldweg bergauf zum Hausberg und den Richtungspfeilen entlang am Waldrand bis zu einer

Wiese auf Rassing. Weiter geht es bis zur Ortsstraße nach Obermisting und über einen Wiesenweg nach Thalheim, wo man einen herrlichen Blick auf das neu renovierte Schloss Thalheim findet. Den Pfeilen folgend gelangt man am Waldrand nach Pönning und entlang des Rapoltenbaches bis zur Ortschaft Rapoltendorf. Ein asphaltierter Feldweg führt auf den "Stierschweif". Nach der "Andreas Friedenswarte" geht es in Richtung Rassing. Entlang des linken Perschlingufers führt ein Weisenweg bis zur Sportanlage Kapelln. Hier geht es wieder Richtung Kirchenplatz am Startplatz.

Ausrüstung

Bequeme Wanderkleidung und Schuhe.

Anfahrt

Von der A1 kommend, am Knoten St. Pölten rechts halten und in Richtung Krems/St. Pölten-Ost weiterfahren. Für 5 Kilometer auf der S33 bleiben und danach auf die B1 (Pottenbrunner Hauptstraße) abbiegen. Dieser folgen wir bis nach Kapelln.

Parken

Parkmöglichkeiten im Ortszentrum vom Kapelln.

Öffentliche Verkehrsmittel

Von St. Pölten aus mit dem Bus 1522 in Richtung Traismauer Postamt fahren und in Herzogenburg Roseggerring auf die Buslinie 547 in Richtung Sieghartskirchen Volksschule umsteigen.

Rundwanderweg Kapelln

Ende der Tour

Kirchenplatz

Eigenschaften

aussichtsreich



Rundtour


Interessante Punkte

Andreas-Friedenswarte am Halterberg



Tipp

3141 Kapelln


 +43 2784 2266

<http://www.kapelln.at>

Heuriger Familie Ruthmair

Obermiesting 5

3141 Kapelln

 +43 2784 2261

Kapelln Ortsmitte

Autor und Quelle

Autor	Mostviertel Tourismus GmbH
erstellt	22.12.2014
geändert	06.02.2019
Quelle	Mostviertel Tourismus GmbH