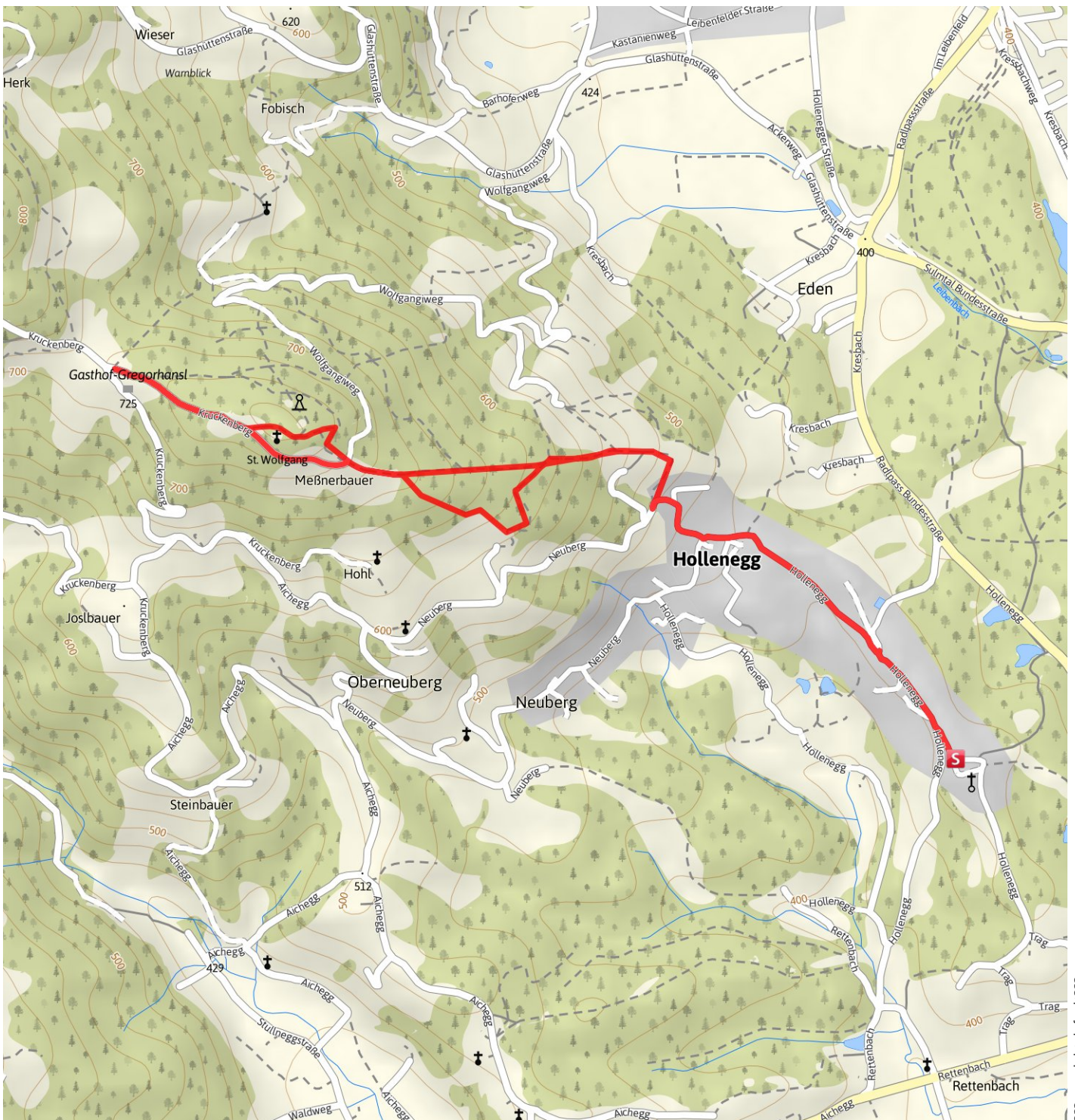


Wolfgangiweg 8

Erlebnis	★★★★★★	Länge	7,5 km	Schwierigkeit	mittel
Landschaft	★★★★★★	Höhe	▲ 330 m	Kondition	★★★☆☆
			▼ 330 m	Technik	★★★☆☆
		Dauer	2:00 h		

Empfohlene Jahreszeiten J F M A M J J A S O N D

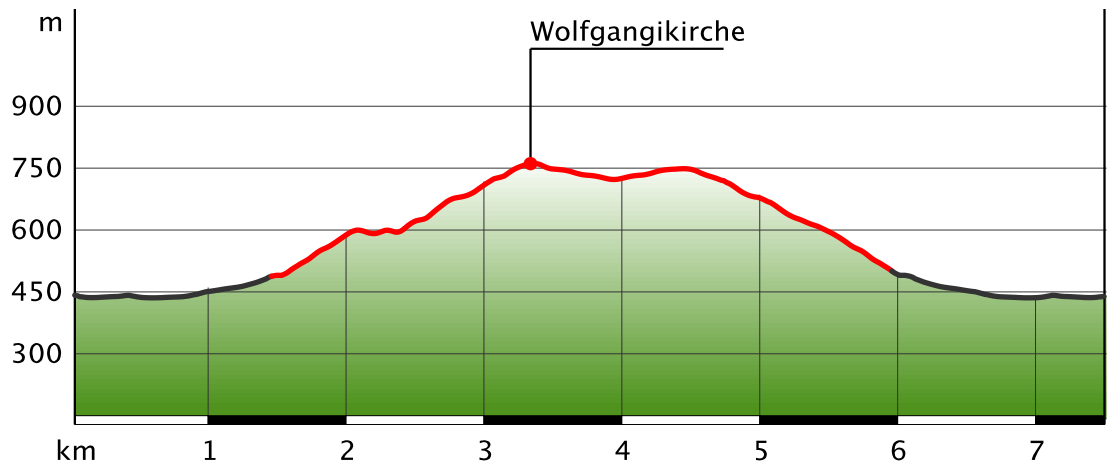


???:copyright.default???

Wolfgangiweg 8

Wegeart

— Asphalt	3.0 km
— Pfad	4.5 km



Beschreibung

Kurzbeschreibung

Dieser Weg führt zu einem der schönsten Aussichtspunkte im Schilcherland - zur Filialkirche St. Wolfgang in Holleneegg.

Die Wolfgangikirche, wie sie im Volksmund genannt wird, erfreut sich auch bei Wallfahrern großer Beliebtheit.

Beschreibung

Der Wolfgangiweg 8 (Nordic Walking-Bücherl) führt zu einem der schönsten Aussichtspunkte im Schilcherland - zur Wolfgangikirche und zum "Alpengasthaus Gregorhansl", wo die Wanderer nach einer Rast auch die Schlüssel zur Wolfgangikirche bekommen.

Die Kirche wurde erstmals 1494 erwähnt und ist seit jeher ein beliebtes und bekanntes Ausflugsziel von Wallfahrern und Gläubigen. Der neue **Meditationsweg** ist ein beliebter Aussichtspunkt für Jung und Alt geworden.

Auf dem Weg zur Wolfgangikirche kommen Sie an der **Klement Kapelle** und am Sagen umwobenen **"Kreuzwehstein"** vorbei.

Rund um das **Schloss Holleneegg** schlängeln sich liebliche Wege und Plätze, die zum Verweilen einladen.

Einkehrmöglichkeit im "Alpengasthaus Gregorhansl".

Start der Tour

Kulturzentrum Schloss Holleneegg

Wegbeschreibung

Dieser Nordic Walking-Rundweg **"Wolfgangiweg 8"** führt zu einem der schönsten Aussichtspunkte der Weststeiermark. Vom Info-Point beim **Kulturzentrum Schloss Holleneegg** ausgehend, führt der Weg vorbei am **Fachwerkbau** des alten Rüsthauses der FF Holleneegg und in Richtung **Patrizi-Kirche**. Nach dem Kindergarten rechts weiter über den Pfarrhof und danach wieder rechts Richtung **Klement Kapelle**. Von dort führt der Weg über den **"Kreuzwehstein"** zur Wolfgangikirche (Zugang Ost) und weiter zum "Alpengasthaus Gregorhansl".

Der Rundweg führt dann zurück, vorbei an der Wolfgangikirche, am Anwesen Kügerl. Nach dem Anwesen (Abgang West) Richtung **Klement Kapelle** und zurück zum Info-Point beim **Kulturzentrum Schloss Holleneegg**.

Entlang der Markierung "Wolfgangiweg 8".

Tipp des Autors

Sehenswert:

Waldlehrpfad, Bauerngarten und Rossstall Schloss Holleneegg.

Patrizi-Kirche in Holleneegg: 1735 erstmals urkundlich erwähnt. Geweiht ist sie dem

Wolfgangiweg 8

namensgebenden Heiligen Patrick oder Patrizius.

Kreuzwehstein auf dem Wolfgangiweg: Über die Patrizi-Kirche gelangt man weiter zum Kreuzwehstein - ein absolutes Muss bei Beschwerden: "sich einfach auf den Stein legen – vielleicht wird das Kreuzweh besser, oder man bekommt keines."

Wolfgangikirche - Prozessions- und Meditationsweg
- bestehend aus vier Stationen,
die Säule, das Auge Gottes, die Spirale und die Kreuze sind sehr schön in die Landschaft eingebunden und jede für sich beschrieben.

Ausrüstung

Gutes Schuhwerk.

Sicherheitshinweise

Rettung: 144

Bergrettung: 140

Karte/Karten

Nordic Walking Broschüre des Tourismusverbandes Schilcherland Sulmtal-Koraln & Weinebene.

Im Tourismusbüro in Schwanberg und bei den Beherbergern rund um Schwanberg, St. Martin im Sulmtal und St. Peter im Sulmtal erhältlich.

Anfahrt

Aus dem Norden:

Autobahn München - Salzburg - Eben - Schladming - Liezen auf die A9 in Richtung Graz.

Bei Lieboch abfahren und entlang der B76 Richtung Deutschlandsberg und Holleneegg.

A9 ist mautpflichtig - Gleinalmtunnel.

Alternative: Bei St. Michael auf die S6 Richtung Bruck und in Bruck auf die S35 Richtung Graz fahren.

Aus dem Westen:

In Villach auf die A2 Richtung Klagenfurt. Bei der Abfahrt Steinberg abfahren und in Richtung Stainz, von dort entlang der B76 Richtung Deutschlandsberg und Holleneegg.

Aus dem Osten:

A2: Wien - Aspang - Hartberg - Fürstenfeld - Graz. Von Graz weiter auf der A2 Richtung Klagenfurt und bei der Abfahrt Lieboch abfahren in Richtung

Stainz/Deutschlandsberg/Eibiswald. Der B76 bis nach Deutschlandsberg und Holleneegg folgen. Aus dem Süden: A 1 aus Richtung Marburg bis nach Leibnitz. In Leibnitz (Gralla) abfahren und auf der B74 in Richtung Deutschlandsberg und Holleneegg weiterfahren (Heimschuh - Gleinstätten - St. Martin - Holleneegg).

www.at.map24.com

Parken

Kulturzentrum Schloss Holleneegg

Öffentliche Verkehrsmittel

Mit der Graz-Köflacher-Bahn nach Holleneegg.

Preise und Fahrplan dazu.

Nähere Information auch noch unter www.oebb.at oder www.busbahnbim.at

Weitere Infos und Links

Tourismusverband Schilcherland Sulmtal-Koraln und Weinebene

Hauptplatz 1

8541 Schwanberg

T +43 3467 8484

urlaub@sulmtal-koraln.info

www.schilcherland.at

www.weinebene.at

Ende der Tour

Kulturzentrum Schloss Holleneegg

Eigenschaften

aussichtsreich



Rundtour



Einkehrmöglichkeit

Interessante Punkte


Schloss Holleneegg

8530 Holleneegg

Wolfgangiweg 8

Wolfgangikirche


8541 Hollenegg

 +43 3462 32 54

Alpengasthaus zum Gregorhansl

Kruckenberg 19

8541 Hollenegg

 +43 3462 26 10

Autor und Quelle

Autor	Ingrid Mocnik
erstellt	14.07.2017
geändert	21.03.2019
Quelle	Schilcherland Steiermark